



ACC Contern - c/o Alain CONTER - 47, Op der Hobuch - L-5832 FENTANGE - acccontern@gmail.com

PARCOURS B 100 km

km +	km -	Alt.	Horaire	Route	Localité / rue	Carrefour	REMARQUE
				Départ à	09 h 30	sur la Place du Marché à Echternach	
0	100	160	09.30	Echternach			<p>DEPART PROVISOIRE EN CORTEGE</p> <p>parcours neutralisé pendant 2 kilomètres</p> <p>DEPART DEFINITIF</p> <p>APRES LE CARREFOUR VERS BERDORF</p>
				CR364	place du Marché route de Luxembourg rue Maximilien rue Ermesinde route de Diekirch route de Berdorf		<p>suivre le CR354 pendant 4 km</p> <p>côte no 01 *** 4 km à 5 %</p>
4	96	371	09.42	Berdorf			<p></p> <p>fin de côte no 01</p> <p>prendre à droite devant l'hôtel Kinnen</p> <p>suivre le CR364 pendant 4 km</p> <p>DESCENTE DANGEREUSE AVEC VIRAGES</p> <p></p> <p>PASSAGE ETROIT</p>
					rue d'Echternach x rue de Consdorf rue de Grundhof		GRUNDHOF
8	92	187	09.48	Vugelsmillen			<p>CARREFOUR SANS PRIORITE EN DESCENTE</p> <p></p> <p>tourner à droite en bas de la descente</p> <p>suivre le CR121 pendant 2 km</p>
				CR121	CR364 de Berdorf x CR121 vers Grundhof CR121 vers Grundhof x CR364 vers Beaufort		GRUNDHOF
10	90	173	09.51	Grundhof			<p>CARREFOUR SANS PRIORITE - ILÔTS</p> <p></p> <p>tourner à gauche devant l'Hôtel Brimer</p> <p>suivre la N10 pendant 17 km</p>
				N10	route de Beaufort x N10 route de Dillingen route de Dillingen		DIEKIRCH
13	87	177	09.56	Dillingen			<p></p>
					route de Grundhof x route de Beaufort route de Reisdorf		
17	83	180	10.02	Wallendorf-pont			<p></p>
					Echternacherstrooss x Grenzwee		





ACC Contern - c/o Alain CONTER - 47, Op der Hobuch - L-5832 FENTANGE - acccontern@gmail.com

PARCOURS B 100 km

km +	km -	Alt.	Horaire	Route	Localité / rue	Carrefour	REMARQUE
19	81	195	10.05		Reisdorf		
					route de la Sûre	x rue de l'Ernz x rue de l'Our x N10 vers Hoesdorf	
				N19	N19 vers Diekirch		
22	78	186	10.10		Moestroff		
					route de Diekirch	x CR357C vers Hierzenhaff	
24	76	187	10.13		Bettendorf		
					route de Diekirch	x CR357 vers Hierzenhaff	
26	74	192	10.16		Bleesbreck		
					N19 de Bettendorf	x N17 vers Vianden	
				N17	N17 vers Diekirch		ROND-POINT: CARREFOUR SANS PRIORITE tout droit - deuxième sortie du rond-point SEPARATION A et B Parcours B (100 km): tout droit vers Diekirch Parcours A (145 km): à droite vers Longsdorf
27	73	192	10.18		Diekirch (entrée)		
					rue Clairefontaine	x CR356 vers Gilsdorf	 CARREFOUR DANGEREUX SANS PRIORITE GILSDORF prendre à gauche pour traverser le pont
				CR322	rue du Pont		suivre la rue du Pont pendant 400 m
28	72	190	10.19		Gilsdorf		
					rue du Pont	x CR356 rue Principale	 CARREFOUR TRES DANGEREUX SANS PRIORITE traverser le village tout droit côte no 02 *** 2,5 km à 6,1 % continuer sur le CR356 pendant 4 km
				CR356	route de Broderbour		
30	70	309	10.23		Broderbour		
					CR356 vers Ermsdorf		fin de côte no 02



manufaktur



ACC Contern - c/o Alain CONTER - 47, Op der Hobuch - L-5832 FENTANGE - acccontern@gmail.com

PARCOURS B 100 km

km +	km -	Alt.	Horaire	Route	Localité / rue	Carrefour	REMARQUE
31	69	325	10.24	CR356 x CR347 (Folkendange)	CR356 de Gilsdorf x CR347 vers Stegen		CARREFOUR DANGEREUX SANS PRIORITE traverser le carrefour tout droit
					CR356 vers Ermsdorf		continuer sur le CR356 pendant 2,3 km
							DESCENTE RAPIDE AVEC VIRAGES
33	67	245	10.27	Ermsdorf	Gilsduerferstrooss x CR358 Reisduerferstrooss		CARREFOUR SANS PRIORITE APRES DESCENTE 30 m après l'église, tourner à gauche
				CR358	Reisduerferstrooss x CR356 Suelwueberstrooss		suivre le CR358 pendant 3,5 km
34	66	243	10.29	Neimillen	CR358 vers Reisdorf		
35	65	240	10.31	Reisermillen	CR358 vers Reisdorf x CR356B vers Folkendange		
36	64	229	10.32	Keiwelbach	CR358 vers Reisdorf		
37	63	220	10.34	Hessemillen	CR358 vers Reisdorf x CR357 vers Eppeldorf		BEAUFORT tourner à droite pour passer le petit pont
				CR357	CR357 vers Eppeldorf		suivre le CR357 pendant 4,5 km
							côte no 03 *** 2,9 km à 6,6 %
38	62	273	10.35	Eppeldorf	Befortestrooss x CR357D Nei Strooss		BEAUFORT suivre le CR357 à travers le village
40	60	405	10.38	Beaufort-Heed	route d'Eppeldorf		fin de côte no 03


























manufaktur



ACC Contern - c/o Alain CONTER - 47, Op der Hobuch - L-5832 FENTANGE - acccontern@gmail.com

PARCOURS B 100 km

km +	km -	Alt.	Horaire	Route	Localité / rue	Carrefour	REMARQUE
42	58	357	10.42		Beaufort		
					route d'Eppeldorf	x CR128 route de Reisdorf	 CARREFOUR SANS PRIORITE    prendre à droite devant l'hôtel Meyer
				CR128	Grand'Rue	x CR128 rue du Château x CR364 rue de Dillingen	suivre le CR128 pendant 1 km  CARREFOUR SANS PRIORITE     tourner à gauche devant le restaurant Kebab
				CR364	route de Dillingen		DESCENTE AVEC VIRAGES  
46	54	177	10.48		Dillingen		
					route de Beaufort	x N10 route de Grundhof	 CARREFOUR SANS PRIORITE APRES DESCENTE     prendre à droite en bas de la descente
				N10	route de Grundhof		suivre la N10 pendant 2 km
48	52	173	10.51		Grundhof		
					N10 route d'Echternach	x CR121 route de Beaufort	 tourner à droite devant l'hôtel Brimer 
				CR121	route de Beaufort		suivre le CR121 pendant 2 kilomètres
50	50	193	10.54		Vugelsmillen		
					CR121 de Grundhof	x CR364 vers Beaufort x CR364 vers Berdorf	 CARREFOUR SANS PRIORITE    tourner à gauche au deuxième carrefour
				CR364	CR364 vers Berdorf		continuer sur le CR364 pendant 4 km côte no 04 *** 3,9 km à 4,7 % PASSAGE ETROIT 





ACC Contern - c/o Alain CONTER - 47, Op der Hobuch - L-5832 FENTANGE - acccontern@gmail.com

PARCOURS B 100 km

km +	km -	Alt.	Horaire	Route	Localité / rue	Carrefour	REMARQUE
54	46	377	11.01		Berdorf		
					rue de Grundhof		fin de côte no 04
					x CR137 rue de Consdorf		CARREFOUR SANS PRIORITE
							tourner à droite devant l'hôtel Kinnen
				CR137	rue de Consdorf		continuer sur le CR137 pendant 6 km
59	41	350	11.08		Consdorf		
					rue Melickshaek	x CR137 rue Hiicht	
							ROND-POINT: CARREFOUR SANS PRIORITE
							tout droit, deuxième sortie du rond-point
					rue Hiicht		suivre le CR137 pendant 1 kilomètre
					x route de Luxembourg		
					route de Luxembourg		suivre le CR137 sur la gauche
							suivre le CR137 pendant 4 kilomètres
62	38	386	11.13		croisement Altrier		
					CR137 vers Bech	x CR137 vers Hersberg	
						x N11 vers Luxembourg	
						x CR129 vers Zittig	
64	36	297	11.16		Bech		
					Konsdrefferstrooss		DESCENTE AVEC VIRAGES ET CARREFOUR
					x CR132 vers Brouch		
							tourner à droite devant l'église
				CR132	Béiwerwiss		suivre le CR132 pendant 600m
65	35	300	11.18		croisement Brouch		
					CR132 de Bech	x CR137 vers Berbourg	
							CARREFOUR SANS PRIORITE
							tourner à gauche après le village
				CR137	CR137 vers Berbourg		suivre le CR137 pendant 2 km



manufaktur



ACC Contern - c/o Alain CONTER - 47, Op der Hobuch - L-5832 FENTANGE - acccontern@gmail.com

PARCOURS B 100 km

km +	km -	Alt.	Horaire	Route	Localité / rue	Carrefour	REMARQUE
67	33	273	11.21		Berbourg		
					An der Gruecht	x Brucherstrooss	
						x CR135 Hierberwee	VIRAGES ET CARREFOUR
					Schullstrooss	x CR135A vers Wecker	
						x CR137D Neie Wee	tourner à droite après le petit pont
							suivre le CR137 pendant 4 kilomètres
							DESCENTE AVEC VIRAGES
71	29	221	11.27		Manternach (entrée)		
					CR137 de Berbourg	x CR139 vers Lellig	
							CARREFOUR SANS PRIORITE
					CR139	CR139 vers Lellig	
							tourner à gauche après la station d'épuration
							côte no 05 * 1,6 km à 3,9 %
							suivre le CR139 pendant 4.5 kilomètres
72	28	259	11.29		Lellig		
					CR139 Duerfstrooss		fin de côte no 05
74	26	285	11.32		Hierbermillen		
					CR139 vers Herborn		côte no 06 * 3,2 km à 2,5 %
76	24	296	11.35		Herborn		
					CR139 de Lellig	x CR135 vers Berbourg	suivre le CR139 pendant encore 600 m
					Haaptstrooss	x CR139 vers Osweiler	
					Momperwee	x CR135 vers Mompach	tourner à droite 100 m après l'église
					CR135	CR135 vers Mompach	
							à droite 150 m après la sortie village
							suivre le CR135 pendant 2 km
							fin de côte 06
79	21	311	11.40		Mompach		
					Duerfstrooss		
					Um Buer	x CR141 lewescht Strooss	
							CARREFOUR SANS PRIORITE
					CR141	lewescht Strooss	x CR141 vers Boursdorf
							tourner à gauche au petit monument
							continuer sur le CR141 pendant 4 km
							côte no 7 * 1,9 km à 3,4 %



ECHTERNACH TRIFOLIION



ARNOLD KONTZ CYCLES

LU EMOURG LET'S MAKE IT HAPPEN

SOURCES ROSPORT DYNAMISER VOTRE LIEU

OST

emile weber

manufaktur

www.lacharlygaul.lu

www.acccontern.lu

acccontern

ACCContern

#lacharlygaul



ACC Contern - c/o Alain CONTER - 47, Op der Hobuch - L-5832 FENTANGE - acccontern@gmail.com

PARCOURS B 100 km







km +	km -	Alt.	Horaire	Route	Localité / rue	Carrefour	REMARQUE
81	19	376	11.43		Pafebiert		
					CR141 de Mompach	x CR370 vers Herborn	fin de côte 7
83	17	337	11.46		croisement Osweiler		
					CR141 de Mompach	x CR370 vers Dickweiler	DICKWEILER
				CR370	CR370 vers Dickweiler		prendre le CR370 à droite
							suivre le CR370 pendant 1,5 km
							DESCENTE AVEC VIRAGES ET RETRECISSEMENT
84	16	295	11.48		Dickweiler		
					rue Principale	x CR370 vers Hinkel	GIRST
					CR370 vers Girst		à la sortie du village à droite
							suivre le CR370 pendant 1,5 km
86	14	276	11.51		croisement Girsterklous		
					CR370 vers Girst	x CR371 vers Girsterklous	
							DESCENTE RAPIDE AVEC RETRECISSEMENT
87	13	225	11.53		Girst		
					Duerfstrooss		
88	12	200	11.54		croisement Girsterklous		
					CR370 vers Girst	x CR371 vers Girsterklous	
89	11	165	11.56		Hinkel		
					rue de Girsterklous	x PC3 Schullerwee	
					rue de Girsterklous		DESCENTE AVEC VIRAGES ET CARREFOUR
					Schullerwee	x PC3 rivières	tourner à gauche à l'entrée du village
				PC3	piste cyclable 3 rivières		suivre la piste cyclable sur 1 km
90	10	148	11.57		croisement PC3 x N10		
					piste cyclable 3 rivières	x N10 Rosport	CARREFOUR SANS PRIORITE
							prendre la N10 sur la gauche au bout du chemin
				N10	N10 vers Rosport		suivre la N10 pendant 10 km
92	8	160	12.01		Rosport		
					rue d'Echternach	x CR372 vers Dickweiler	





ACC Contern - c/o Alain CONTER - 47, Op der Hobuch - L-5832 FENTANGE - acccontern@gmail.com

PARCOURS B 100 km

km +	km -	Alt.	Horaire	Route	Localité / rue	Carrefour	REMARQUE
95	5	157	12.05		Steinheim		
					route d'Echternach		
100	0	160	12.13		Echternach		
					N10 de Steinheim	x N11B vers Bitburg	 ROND-POINT: CARREFOUR SANS PRIORITE  tout droit, première sortie du rond-point
						x route de Wasserbillig	
						X N11 Echternacherbrück	 CARREFOUR SANS PRIORITE  tourner à gauche dans la rue aux pavés
					rue de la Sûre	x rue de la Montagne	 prendre à droite après 170 m
					rue de la Montagne	x rue du Pont	 continuer tout droit
					place du Marché		ATTENTION: ARRIVEE SUR PAVES ARRIVEE SUR LA PLACE DU MARCHÉ



manufaktur